

# 地図帳 活用相談室

<14>

4・5年生の子どもたちにも、地図帳にある各国の“国旗”を通して「世界の国々」に興味関心を持たせ、それを地図活用へと結びつけていきたいと思うのですが、どのような活動が期待されるのでしょうか…。

回答者

東京学芸大学名誉教授 ● 次山信男

## 世界の国からロンドンへ “国旗”を先頭に行進する選手たち

新しい地図帳『楽しく学ぶ小学生の地図帳 最新版』（以下 地図帳）では、判型が大きくなったことを活かして、すべての国(195か国)の“国旗”が、関係する大陸の図幅のページに掲載されています。そして、また、今年、2012年は、イギリスの首都ロンドンでオリンピックが開催される年で、開会式には世界各国の選手たちが“国旗”を先頭に行進し、メイングラウンドに勢揃いします。

ですから、4・5年生の子どもたちと言えども地図帳を開けば、この世界の国旗群に、その目はもとより、心までも引きつけられ、そこに広がる地図との対応や、その図柄と国々との関係へと触手をのばすのが見えるようです。



この機をチャンスに、「世界の国々の学習は、6年の3学期に…」などと予定の計画にとらわれず、「国旗と地図から見えてくるもの」を念頭に、いくつかの作業を子どもたちとともに考えてみてはいかがでしょうか。

## 国境線をトレース（透写）して “国旗”を貼っていこう！

はじめに、子どもたちそれぞれが関心をもつ大陸の図幅（地図帳p.53～62）を開き、そこにトレーシングペーパーを重ねます。そして国境線をトレースして各国の白地図を描いていきます（例は①ヨーロッパp.59～60）。これは、4年生が「都道府県の名称と位置」の学習をすすめるときの作業手順「県境線をトレースする」と同じです。

最近の教室では、各種の既成の白地図が容易に手に入り、そのため地図をトレースするという作業が少なくなりました。確かに作業に手間がかかります。しかし、その手間の分だけトレースした内容が身につく、作業効果があると経験した誰もがふり返ります。

つぎに、その大陸に所属する国々の国旗を地図帳からコピーし、それぞれ切り離し、国ごとのシートにしておきます。そして、トレースした各国の白地図に「名前や位置を知っている国」の国旗を選び、貼り込んでいくのです。ここでは地図帳は開かずに、情報はトレースした白地図だけです。

「ヨーロッパ」で作業する子どもたちの“つぶやき”を拾ってみましょう。

**国旗に、  
国々のグループのデザインが！**

「今年は、イギリスのロンドンでオリンピックがあるけれど、第1回はギリシャなんだよね！」

「サッカーの長友選手はイタリアにあるプロチーム、香川選手はドイツからイギリスのプロチームに行って活躍しているんだ！」

「モーツァルトは、オーストリア生まれて、音楽の教科書に出ていたわ！」

「デンマークは、アンデルセンのお話に出てくる国でしょ？」

「スウェーデンは、ノーベル賞を出す国だよ！」

「“ブルガリア・ヨーグルト” って、コマースシャルによく出てくるわね！」

















子どもたちは、自分たちの持っている情報を手がかりに作業をすすめ、ヨーロッパの46ある国旗のうち、14の国旗を位置づけています。この14の国旗の位置づけを地図帳の図幅で確認し、正しければその国を好きな色で塗り、誤りならば国旗をはずしていきます。ここでは、子どもたちの国や国旗への“動機づけ”に中心をおいて、残った32の国旗については深入りせず、臨んでみてはどうでしょう。

「ヨーロッパ」の作業をすすめた子どもたちのなかから、「ノルウェー、スウェーデン、デンマークの国旗のデザインが似ている…どうして？」と、声が上がります。そして、それを追いかけるように、「フランス、イタリア、オランダ、…ブルガリアも、似ているデザインだ！」という声も上がります。国旗のデザインにある共通性に気づきはじめています。確かに、十字をデザインしている北ヨーロッパ、スイス、イギリスは「十字軍」に関係し、三色旗はフランスをはじめ、「共和制」を勝ち取った国々に多くみられ、その国々の歴史と深く結びついているのです。

すると、他の大陸で作業をすすめていた子どもたちからも、「国旗に星や三日月のデザインの国が多い！」（アフリカ）という声や、「国旗のなかにイギリスの国旗が入っている国が4つもある！」（オセアニア）という声が追いかけてきます。前者は、「イスラム教徒」の国々の傾向であり、後者は、ユニオンジャックがデザインされた「イギリス連邦」に属

している国々です。

子どもたちは、この国旗と地図の作業を通して、一歩、二歩と「世界の国々」の入り口に近づくとともに、日本の国旗“日の丸”にも改めて心や目を向けていくように思うのです。いかがでしょうか。

大陸	国旗のデザイン			
ヨーロッパ	 ノルウェー	 スウェーデン	 デンマーク	 イギリス
ヨーロッパ	 フランス	 イタリア	 オランダ	 ブルガリア
アフリカ	 アルジェリア	 アンゴラ	 エチオピア	 ソマリア
オセアニア	 オーストラリア	 ニュージーランド	 ツバル	 フィジー

