

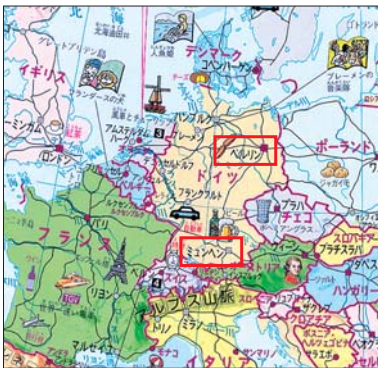
ニュースを地図帳で解説

今、社会で大きな問題になっていること

東北福祉大学教授 有田 和正



6～7月まで新聞やテレビは、サッカーのことを大きく取り上げていました。開催国のドイツを地図帳で確認してみましょう？



帝国書院『楽しく学ぶ小学生の地図帳』(初訂版) p.52

今年、マスコミが毎日大きく情報を取り上げたのは、ワールドカップが行われたからです。

4年前は、日本と韓国で開催され、日本中がわきました。ちょうど1か月間、ドイツ国内の各競技場で行われ、ドイツ中がわきにわきました。なぜなら、みたこともない世界の強いチームがきて試合をするからです。どの試合も、国の名誉をかけて一生懸命、戦います。そして、世界中からワールドカップをみるために、お客さんが集まってきました。日本からも、ツアーで出かけました。

出かけられない人は、テレビで中継をみたり、新聞をみたりするため、くわしく報道されました。

ワールドカップは、世界中からきびしい試合を勝ちぬいた32か国、地域の代表が、ドイツに集まりました。6月9日、ドイツのミュンヘンのワールドカップ競技場で試合が始まりました。決勝は、7月9日、ドイツのベルリンで行われ、イタリアが優勝しました。4度目の優勝です。

この2都市の位置を地図上で確認してみましょう。

かなり離れていますね。ドイツの首都ベルリンが、東の端にあるのはおかしい？アメリカのワシントン



『楽しく学ぶ小学生の地図帳』(初訂版) p.74～76

だって東の端ですよ。ドイツは東西ドイツが一つになって東のベルリンが首都になったので、東の端なのですね。この2都市は夏季オリンピックの開催都市であったこともp.61で確認できますよ。

参加した32チームを今から書きますから、地図帳のp.74～76の世界地図を参考に、白地図に色をぬっててください。

32チームは、AからHまでの8組に分かれて試合をしました。

日本は、F組でした。他の3チームは、オーストラリア、クロアチア、ブラジルです。この3か国はお互いに離れていますね。

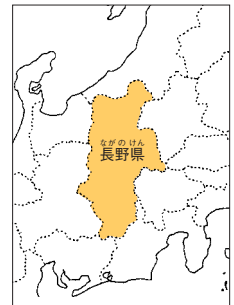
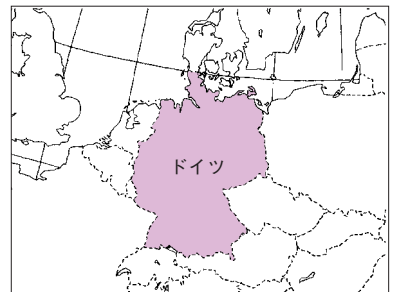
32チームは、世界中から選ばれていることがよくわかるでしょう。地図帳でさがせない国があったのではありませんか。

この際、世界の国々を覚えるチャンスです。少なくとも、32か国の位置を地図で見つけられるようになりますよ。

ウクライナ、チェコ、フランス、ドイツ、ガーナ、オーストラリア、スペイン、オランダ、イングランド、ポルトガル、ポーランド、アメリカ合衆国、メキシコ、スイス、コートジボワール、パラグアイ、韓国、日本、イラン、チュニジア、クロアチア、ブラジル、アルゼンチン、トーゴ、サウジアラビア、スウェーデン、セルビア・モンテネグロ、エクアドル、トリニダード・トバコ、アンゴラ、コスタリカ。

では、サッカーのW杯のあったドイツは、どんな国に囲まれているでしょう？

デンマーク、オランダ、ベルギー、ルクセンブルグ、フランス、スイス、リヒテンシュタイン、オーストリア、チェコ、ポーランドの10か国に囲まれています。白地図の中に、これらの国を書き込みましょう。これだけの国に囲まれていると、仲良くしないと大変ですよ。ドイツとまわりの国11か国の国旗も調べてみましょう。おもしろいことがわかりますよ。タテとヨコに3つに分かれて国旗が多いことに気づくはずですよ。色にも注意してみましょう。



では、日本で一番多くの県に囲まれているのは何県でしょう？長野県ですね。いくつかの県に囲まれているか、地図帳で調べ、県名を白地図の中に書き込みましょう。

ここで、地図帳のp.61を開いてみましょう。日本に来ている外国人サッカー選手はどこの国が多いでしょうか？他にもいろいろな国からきて日本で様々なスポーツを行っているのがわかります。

地図帳を辞書のよう
に活用したいですね。

③ 世界のおもなスポーツ

あなたが知っているスポーツはどこの国で生まれたのかな？

外国人の子どもたちとずもうをとるカス (フランス)

オリンピックがひらかれた都市
• 夏季オリンピック
• 冬季オリンピック

大相撲の海外公演
• 大相撲の海外公演
がひらかれた国

日本にきている外国人
10(人) (2009年)

日本にきている外国人
1(人) サッカー選手
(2009年4月)

スポーツ発祥の地
(国名)

『楽しく学ぶ小学生の地図帳』(初訂版) p.61③

帝国書院のホームページ <http://www.teikokushoin.co.jp>

(地理・歴史・地図ニュース、今日は何の日？、年間指導計画案、各種リンクコーナーなど多彩)